



Putování po kladských památkách

pro děti

Kladsko

Kladsko



Kladsko



Nejmłodší turisty zve na prohlídku města Kladsko stezkou plnou hádanek, tajemství a překvapení.

Kladsko patří k nejkrásnějším městům Dolního Slezska, má přes 1000 let bohatou historii, v níž své stopy zanechali Češi, Němci a Poláci. Tyto tři kultury ovlivnily rozvoj města a také jeho vzhled a charakter. Kladsko je magické místo, město mnoha legend a pověstí, město plné tajemství, které stojí za to objevovat a které zůstanou návštěvníkům navždy v paměti.

Prohlídku můžete začít na libovolném místě od jakékoli zajímavosti. Díky našemu číslování na mapě vám neuniknou nejpozoruhodnější místa na trase a malé lvíče vás seznámí s mnoha zajímavostmi. Prohlídku si lze rozdělit na dva až tři dny a další den pak můžete věnovat návštěvě našeho českého partnerského města – České Skalice.



Kladsko

Kladsko

Kladsko

Kladsko



Kladsko centrum

- 1 Pevnost
- 2 Podzemní turistická trasa
- 3 Kašna
- 4 Pranýř
- 5 Radnice
- 6 Historické kamenné domy
- 7 Most sv. Jana
- 8 Kamenný vlk
- 9 Jeníček a Mařenka
- 10 Kostel Matky Boží Růžencové
- 11 Glacellina tajemství a čáry
- 12 Kostel Nanebevzetí Panny Marie
- 13 Muzeum Kladska
- 14 Park Miniatur Minieuroland
- 15 Česká Skalice





1

2

5

3

4

6

7

8

9

11

11

Grażisko

Czeska

pl. Bolesława Chrobrego

pl. Kościelny

pl. Franciszkański

pl. Jedności

Kłodzko Miasto

W. Łukaszyńskiego

Kolejowa

Kolejowa

Młynoboka

Ostrow Pisek

Nysa Kłodzka

W. Łukaszyńskiego

Stroma

Niska

Wodna

W. Stowarzyszenia

7. Stryjeńskiej

Matejki

Gierzymskiej

Braci

W. Łukaszyńskiego

Kolejowa

Kolejowa

Forteczna

Podgórze

W. Korfińskiego

Śląska

Polabska

Euzycka

Grunwaldzka

Euzycka

Lutycka

J. Chetmonskiego

Nominuski

W. Korfińskiego

Browarna

Krajowej

Tumska

Kościelna

Spadzista

Zawiszy Czarnego

I. Daszyńskiego

T. Kościuszki

Promenada

Nysa Kłodzka

pl. Jedności

Kłodzko Miasto

W. Łukaszyńskiego

Kolejowa

W. Łukaszyńskiego

Kladská pevnost




Lstí byla zbavena své moci, poté zaživa zazděna v jedné hradní komnatě a řadu staletí pak uvnitř hradu strašila.

Prohlídku začínáme u největší turistické zajímavosti města, Kladské pevnosti. Byla postavena v 18. století na skalnatém kopci nad městem, kterému se po staletí říkalo Zámecká hora nebo Pevnostní hora, v místě, kde se kdysi nacházelo sídlo kladských panovníků. Je to mohutná a obrovská stavba s velmi silnými zdi.

Hrad u staré, řadu staletí známé obchodní stezky, která vede z jihu Evropy na sever k Baltskému moři, nechala dle legendy postavit krásná žena s nadpřirozenou mocí jménem Valeska, která tomuto panství vládla silnou rukou.

Zaručujeme, že prohlídka Kladské pevnosti vám přinese spoustu zážitků. Z Bastionové věže se můžete kochat výhledem na město a horská pásma na obzoru. Při prohlídce pevnosti se naučíte různé tajemně znějící názvy, jako je donžon, ravelin, bastion či kasematy. Poznáte také slavné vězně pevnosti, a to dokonce i ty, jimž se podařilo utéct.



Jedním z nich byl chytrý Francouz, kapitán Karel Lux. Platil strážníkům, aby mu z restaurace nosili jídlo s velkým množstvím citronů a pepře.

Citronovou šťávou, čili neviditelným inkoustem, napsal dopis bratrovi, který si jej přečetl tak, že papír zahříval nad plamenem svíčky. Dle přečtených instrukcí poslal vězněnému bratru Karlovi pilník schovaný v deskách knihy. Kapitán přepiloval mříže, dostal se za hradby pevnosti a odjel vlakem domů. A pepř? Ten využil, aby zmátl psy. Pepř je totiž páčil v nose tak, že nemohli uprchlíka vystopovat.

Pokud jste starší pěti let, můžete absolvovat cestu podzemním labyrintem protiminových chodníků, kde je vždy, nezávisle na ročním období, chladno. Tato podzemní procházka nabízí vskutku nezapomenutelné zážitky!

O kladské pevnosti, která má obdivuhodnou historii, by šlo povídat dlouho, lepší je však vidět tento objekt na vlastní oči, poslechnout si průvodce při komentované prohlídce a přesvědčit se na vlastní kůži, o jak neobvyklou stavbu se jedná. Navíc v sobě i nadále skrývá řadu tajemství.

Mnoho let se totiž traduje, že v Kladské pevnosti jsou stále neobjevené poklady schované za 2. světové války a také další záhady, neznámé komnaty... Kdoví?

Pojďte se mnou objevovat tajemství pevnosti!



Podzemní turistická trasa



Na úpatí pevnosti se nachází Podzemní turistická trasa. Pod celým starým městem někdejší obyvatelé Kladska vykutali několik podlaží sklepů. Tato podzemí měla různou funkci. Bylo to úkryt před morem nebo válkou, nacházely se tam kanceláře obchodníků, hostince, místnosti, kde se bylo možné schovat nebo někoho uvěznit... V podzemích byly uschovávány různé věci, které potřebovaly chladné prostředí, např. potraviny a pivo, obchodní zboží, na které nebylo místo nahoře, a různé hodnotné předměty. A proč vznikly, odkud se vzaly? To se dozvíte při prohlídce Podzemní turistické trasy v Kladsku. V současné době je návštěvníkům zpřístupněno téměř 600 m chodeb. V podzemích najdete mj. katovu místnost a informace o trestech používaných před mnoha staletími. Poznáte i chmurné časy, kdy


se v regionu šířil mor a konaly se hony na čarodějnice. Při procházce podzemní trasou uvidíte a uslyšíte, jak mohl vypadat život místních občanů, ale také potkáte jiné obyvatele tohoto podzemí, kteří vám budou utíkat před nohama. Nezapomeňte, že v prostorách Podzemní turistické trasy je po celý rok teplota kolem 8–10 stupňů, a proto, když je venku teplo, je třeba se před vstupem do podzemí tepleji obléci.



*Oblečte si něco
teplého a pojd'te se
podívat do měst-
ského podzemí.*



Kdysi existovala legenda, která hovořila o propojení podzemí pod starým městem s žaláři a chodbami pod Kladskou pevností. Přes mnohá hledání se do dnešního dne takové propojení nepodařilo najít. Stále nevíme, zda je to pravda nebo pouhá legenda.



Kašna



Po prohlídce podzemí se vydáme ke kašně, která stojí v samotném srdci města, na náměstí. Krásná barokní kašna bývala městskou studnou, z níž obyvatelé brali vodu v době, kdy ještě nebyly vodovody. Uprostřed kašny je socha stojícího lva s korunou. Obdobný lev také drží hodiny na zdi radnice. Podívejte se pozorně na kladské lvy: mají dvojité ocasy, protože právě takový dvouocasý lev je v městském znaku Kladska. Proč?

Legendy tuto záhadu vysvětlují různě. Jedna hovoří o tom, že se nepozorní měšťané vraceli z Prahy s městským znakem, který dostali od krále, a omylem srazili lvu ocas. Jiná říká, že za ztracený ocas mohou loupežníci, kteří napadli kladské občany, kteří vezli kamenný znak. Další zase odkazuje na roztržitého královského malíře, který zapomněl na erbovní štít ocas namalovat. Ať už to bylo jakkoli, měšťané se vrátili ke králi se lvem bez ocasu a ten, na důkaz královské milosti, nechal zhotovit pro všechny případy lva se dvěma ocasy. Kladští měšťané dojeli domů bez problémů a lev zůstal jednou pro vždy dvouocasý.



Pranýř



O něco níže pod kašnou stojí před radnicí pranýř, který zde byl postaven v roce 2011 v místě původního z dob středověku. Původní pranýř z roku 1551 se nedochoval. Takový kamenný sloup se kdysi používal k trestání zločinců, např. zlodějů a lupičů, kteří k němu byli přivázáni a zmrskáni. Na vrcholu kladského pranýře je zlodějíček s plným pytlém kořistí na zádech.

Radnice



K nejcharakterističtějším stavbám města patří radnice. Původní budova radnice stála přesně na tomto místě již ve středověku. V dalších stoletích byla opakovaně ničena požáry. V roce 1896 byly

na radnici namontovány hodiny, pod nimiž je socha lva z kladského městského znaku. Kromě Městského úřadu v budově sídlí i knihovna a čítárna.



Projděte se kolem radnice a najděte mého pra, pra... dědečka, který stařečně drží hodiny.

Historické kamenné domy



Kladské náměstí je obklopeno historickými kamennými domy, v nichž kdysi žili řemeslníci, obchodníci a šlechta. S některými z nich jsou spojeny legendy. Jedna z nich hovoří o proslulé kladské travičce – Charlottě Ursinusové, která pomohla napoleonským vojskům při

obléhání města tím, že otráвила vodu v Pekařské studně v pevnosti. Mnoho kamenných domů má svá vlastní jména. Najdete lékárnu „U Jelena“ a „U Mouřenína“ a bývalý hotel „U Černého medvěda“? Který se vám nejvíc líbí?



Který z kladských domů se vám nejvíc líbí? Zkuste ho namalovat.

Most sv. Jana



Z náměstí jdeme dolů ulicí Wita Stwosza k mostu sv. Jana. Ten je často srovnáván se slavným Karlovým mostem v Praze a je označován za jeho miniaturu, i když ten kladský je mnohem starší než ten pražský. Je to tak starý most, že se i vědci přou o to, kdy vznikl. Možná je mu už více než 700 let. Přežil všechny strašlivé povodně, které ničily město. Údajně proto, že se do vápenné malty spojující kameny kdysi přidávaly bílky

ze slepičích vajec. Na mostě stojí sochy světců, které si objednali zbožní obyvatelé kladského regionu několik staletí po jeho postavení. Poznáte mezi nimi sv. Františka Xaverského, patrona Kladska? U tohoto světce se prosilo o záchranu v době epidemie, a proto jsou u jeho nohou vytesány postavy nemocných.



Podarí se vám najít sv. Jana Nepomuckého? Napovím vám – v ruce drží kříž.

Kamenný vlk



Když přejdete přes most, ocitnete se na ostrově Písek, který je obklopen z jedné strany hlavním korytem řeky Nisy a z druhé strany historického centra náhonem. Tato část města byla často ničena povodněmi. K poslední došlo v roce 1997. Tehdy se proslavil kamenný vlk – můžete ho najít nad vchodem jednoho starého domu v ul. Grottgera.

S podobiznou vlka je spjata jedna legenda. Jasnovidec, který žil v kladském regionu, předpověděl, že město bude čelit strašlivé povodni a že se vlk na domě napije vody, až se setkají tři sedmičky. K tomu bohužel došlo během obrovské povodně v noci ze 7. července 1997 (7. 7. 1997). Tímto jasnovidcem byl Filip Fediuk a jeho služeb údajně využívala i policie při pátrání po pohřešovaných osobách.





Jeníček a Mařenka

Poblíž domu „U Vlka“ můžete vidět „Jeníčka a Mařenku“. Jedná se o dva historické kamenné městské domy pocházející ze dvou různých období, a to renesance a pozdního baroka. V 19. století byly spojeny společným schodištěm – proto se jim říká Jeníček a Mařenka.



Kostel Matky Boží Růžencové



Pokud hledáte místo vzdálené od každodenního shonu, najdete je na ostrově Písek, kde je možné relaxovat a najít klid. Míříme nyní ke kostelu Matky Boží Růžencové. Společně s františkánským klášteřem patří k nejstarším a nejzajímavějším církevním objektům ve městě. Uvnitř kostela na levé straně vchodu můžete vidět čáry ukazující

hladinu vody během povodní v jednotlivých letech. Na vnější fasádě kostela jsou vidět stopy poslední povodně z roku 1997. Jako zajímavost lze zmínit, že městské zastupitelstvo, které na krátkou dobu klášter převzalo, v něm zřídilo první tiskárnu v Kladsku.



Pomalu odcházíme z ostrova Písek, ale ještě se zastavíme na náměstí Plac Franciszkański. Na zdi kláštera, za sochou sv. Františka, sedí dvě kočky. Jsou to čarodějní hrdinové kladských pohádek o kočičí mámě Glacelle a jejích dětech. Kočky z knížky cestují časem

historií Kladska, seznamují se se slavnými osobnostmi a účastní se významných událostí města. Z ul. Daszyńskiego procházíme Parkem Sybiraków. Zde na zdi školy sedí další dvě kočky: u vchodu kočka-žák a vzadu v ulici Zawiszy Czarnego kočka-žebrák.



Kostel Nanebevzetí Panny Marie

Nyní míříme k velkému gotickému kostelu Nanebevzetí Panny Marie na náměstí Plac Kościelny. Jedná se o nejstarší, největší a nejvýznamnější kostel ve městě, který v sobě skrývá řadu symbolů, tajemných znaků a záhad, které stále

nejsou rozluštěny. V rámci hry můžete na zdech kostela vyhledat: sluneční hodiny, sošku opřeného o hůl sv. Jakuba v poutním oděvu nebo kovovou sochu Smrti, která šlape po drakovi.

Hodně štěstí!



Vyhlašuji soutěž,
kdo najde na zdech
kostela co nejvíce
dekorativních prvků
uvedených v textu.

Muzeum Kladska

Další zastávkou během našeho výletu je Muzeum Kladska. Nachází se zde bohaté sbírky předmětů spojených s kladským regionem – historických, archeologických, etnografických, uměleckých a přírodovědných. Muzeum vlastní sbírky slezských hodin, uměleckého

skla, numismatické sbírky, sbírky cínu, obrazů, grafik a kreseb nebo map kladského regionu, které jsou prezentovány na stálých nebo krátkodobých výstavách. Můžete zde vidět i maketu historického Kladska.




Park Miniatur Minieuroland




Pokud budete mít chuť na delší procházku městem, tak vám Kladsko nabízí ještě další zajímavá místa a atrakce. Jednou z nich je Park Miniatur Minieuroland. Je to říše úžasných miniatur a království pohádkových rostlin. Můžete zde zažít zajímavé dobrodružství a objevit tajemství miniaturního světa, schovaného mezi tisíci krásných květin, stromů a keřů. Každý návštěvník tohoto magického místa uvidí z perspektivy obra nejzajímavější evropské a světové památky a také ty, které jsou v kladském regionu a hlavním městě Dolního Slezska.

Cesta pohádkovými zákoutími parku spojuje hru ve vzděláváním, relaxaci a aktivním odpočinkem.



Páni, cítil jsem
se jako obr!



Česká Skalice



Když se pokocháme kladskými zajímavostmi, je čas vyrazit k našim jižním sousedům.

Česká Skalice a okolí je region nazývaný Českoskalicko. Nejvýznamnějším turistickým cílem je národní přírodní

a kulturní památka – Babiččino údolí. Vedle úchvatné přírody údolí řeky Úpy můžete navštívit místa a stavby známé z románu Babička Boženy Němcové. Mnoho návštěvníků sem cestuje k východočeskému moři, tedy k nádrži Rozkoš.



Knihu „Babička“
ještě neznám,
určitě si ji musím
přečíst.

Kterou cestou lvíče
dojde k radnici?



Pomozte lvíčeti
najít cestu
k pevnosti



Křížovka se lvem

Vodorovně:

1. Šlape po drakovi na zdech kostela Nanebevzetí Panny Marie
3. V městském znaku Kladska
5. Jedna se sbírek v Muzeu Kladska
7. Na vrcholu kladského pranýře
8. Sídlo Městského úřadu
11. Nachází se v podzemích Kladska
12. Bývalá městská studna
13. Kamenný sloup na kladském náměstí
16. Park miniatur v Kladsku
17. Mohutná stavba, která je dominantou Kladska
18. Sídlí v budově radnice
20. Nádrž nazývaná východočeským mořem

Svisle:

2. Zvíře v názvu bývalého hotelu v budově na náměstí
4. Domy spojené společným schodištěm
6. Jméno patrona města Kladsko
9. Nachází se tam kamenný vlk
10. Historické stavby kolem náměstí
14. Dle legendy postavila kladský hrad
15. Jedna z nejstarších památek Kladska, která patří františkánům
19. Najdete je sedící na zdi kláštera



Písmena z barevných polí, očíslovaných v pravém dolním rohu od 1 do 21, vytvoří tajenku.

Tajenka:

1	2	3	4	5	6	7	8	9
---	---	---	---	---	---	---	---	---

10	11	12	13	14	15
----	----	----	----	----	----

16	17	18	19	20	21	22
----	----	----	----	----	----	----



Spoj lvíče s jeho stínem



PŘEKRAČUJEME HRANICE
PRZEKRACZAMY GRANICE
2014–2020



EVROPSKÁ UNIE / UNIA EUROPEJSKA
EVROPSKÝ FOND PRO REGIONÁLNÍ ROZVOJ
EUROPEJSKI FUNDUSZ ROZWOJU REGIONALNEGO



Projekt „My turisti - Vy turisti“ je spolufinancovaný z prostředků EFRR a státního rozpočtu prostřednictvím Euroregionu Glacensis.



GMINA MIEJSKA
KŁODZKO

MIASTO KŁODZKO

 pl. B. Chrobrego 1,
57-300 Kłodzko
 tel.: +48 74 865 46 00
 bol@um.klodzko.pl
 www.klodzko.pl

 /umklodzko



Česká
Skalice

MĚSTO ČESKÁ SKALICE

třída T. G. Masaryka 80,
552 03 Česká Skalice
 tel.: +420 491 490 011
 urad@ceskaskalice.cz
 www.ceskaskalice.cz

 /iceskaskalice



PŘEKRAČUJEME HRANICE
PRZEKRAČAMY GRANICE
2014—2020



EVROPSKÁ UNIE / UNIA EUROPEJSKA
EVROPSKÝ FOND PRO REGIONÁLNÍ ROZVOJ
EUROPEJSKI FUNDUSZ ROZWOJU REGIONALNEGO



Projekt „My turisti - Vy turisti“ je spolufinancovaný z prostředků EFRR a státního rozpočtu prostřednictvím Euroregionu Glacensis.